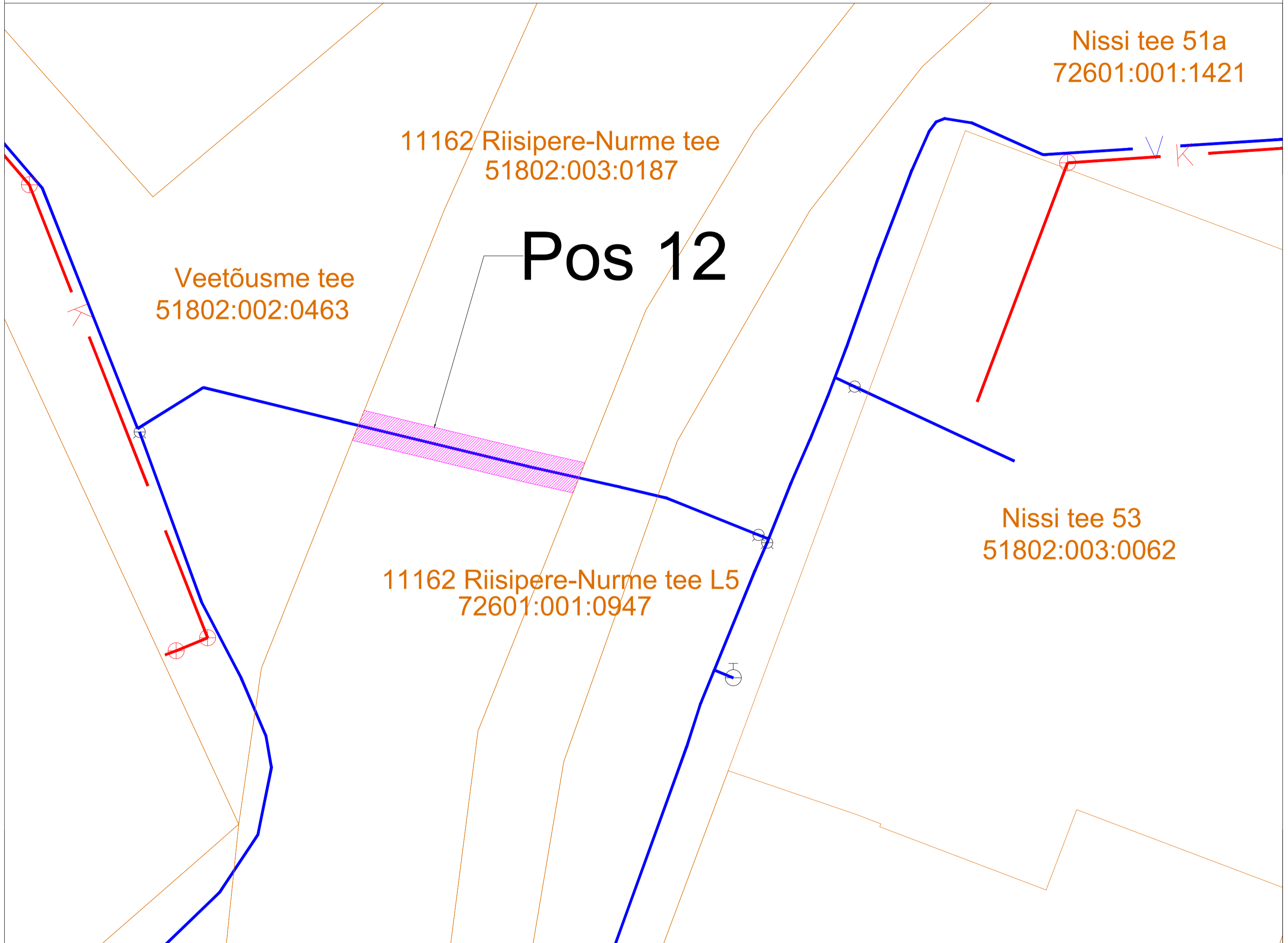









# Isikliku kasutusõiguse seadmise plaan

IKÕ ala Pos nr (plaanil)	Kinnistu registriosa nr	Katastriüksuse tunnus, nimi ja sihtotstarve	IKÕ ala pindala m <sup>2</sup>
Pos 12	9332450	51802:003:0187; 11162 Riisipere-Nurme tee ; transpordimaa	28



-  - veetorustik
-  - kanalisatsioonitorustik
-  - kinnistu piir
-  - kanalikaev
-  - vee maakraan
-  - maapealne hüdrant
-  - IKÕ seadmise ala

Projekti nimetus/asukoht			Töö nr
Riisipere aleviku puurkaev-pumplad ja veetõttlus ning vee - ja kanalisatsioonitorustikud			17
Koostaja	Mõõtkava	Leht/formaat	Kuupäev
KOVEK AS	1:200	1	13.03.2025